

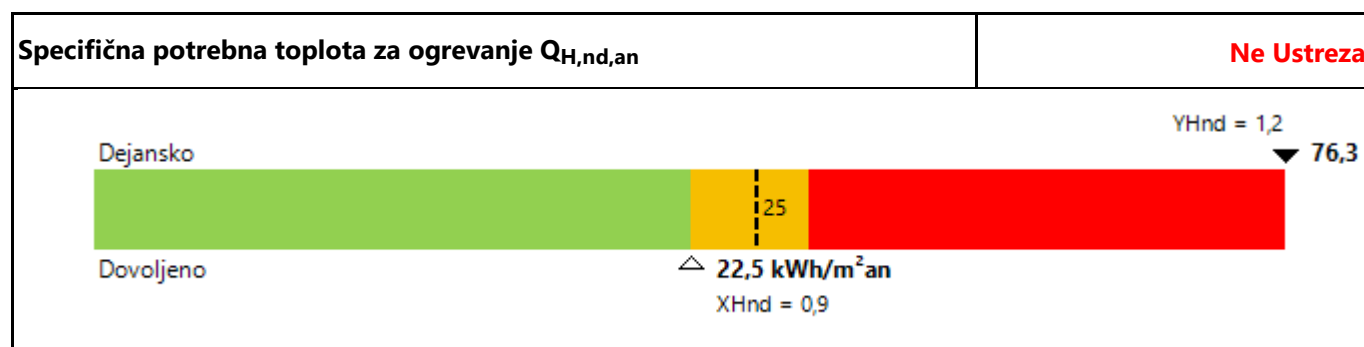
ENERGIJSKI KAZALNIKI

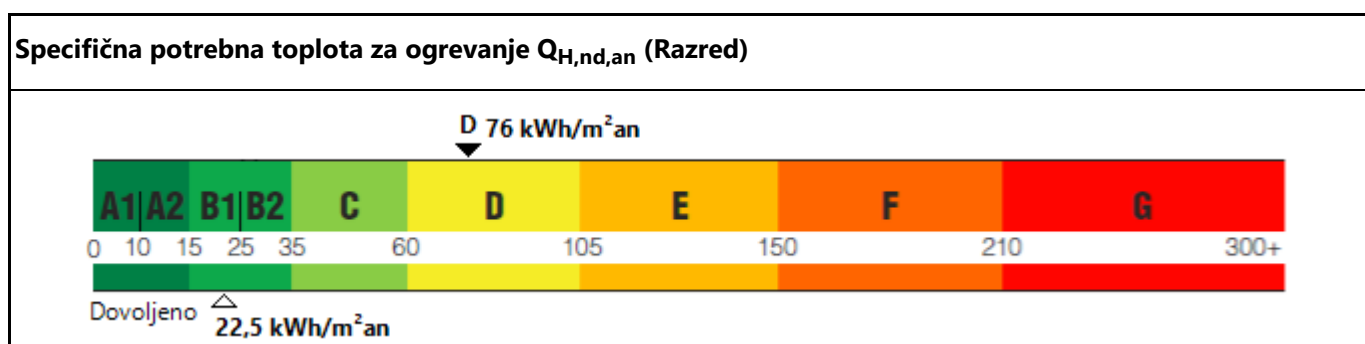
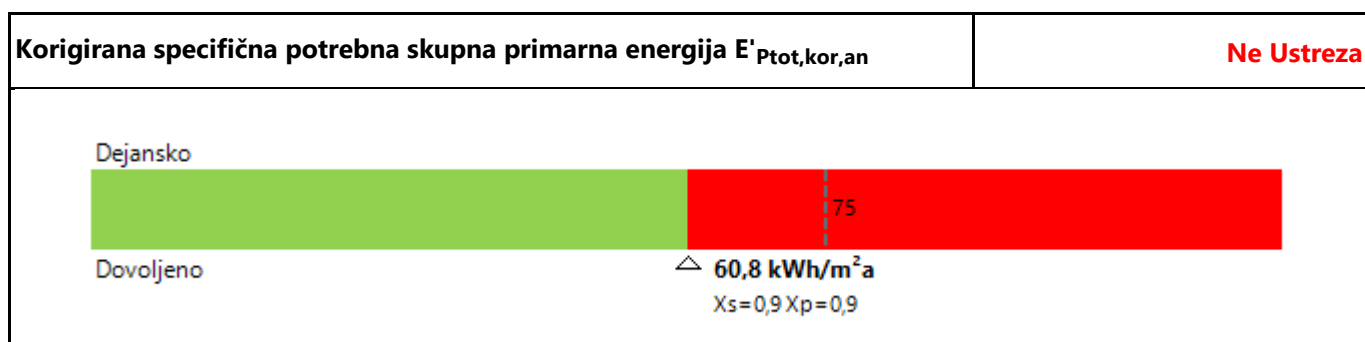
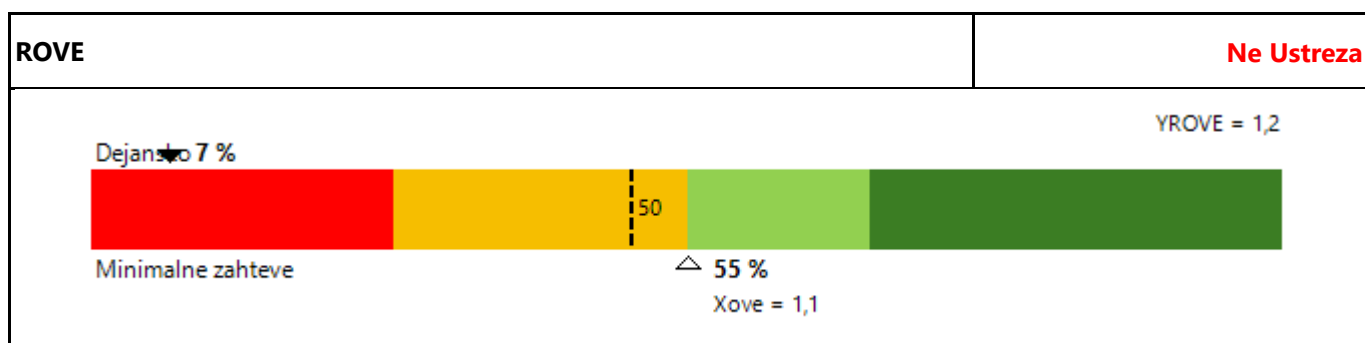
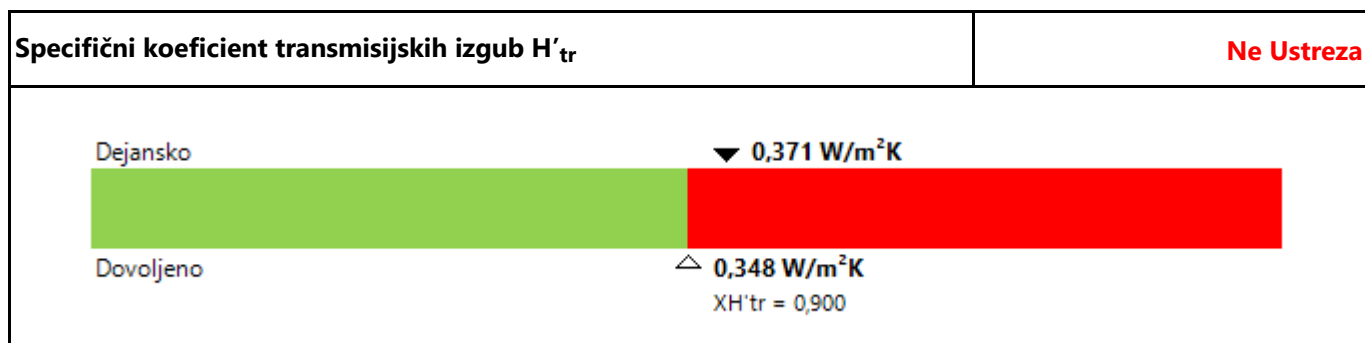
Splošni podatki o stavbi

Investitor	Občina Grosuplje
Stavba	ZD Grosuplje - pred sanacijo
Lokacija stavbe	Grosuplje , Pod gozdom cesta I 14
Katastrska občina	GROSUPLJE - NASELJE
Parcelna številka	1068/1
Koordinate lokacije stavbe (Y, X)	Y= 473114 X= 91125
Klasifikacija stavbe	1264001 Stavbe za zdravstveno oskrbo
Etažnost:	3
Kondicionirana površina stavbe A_{use}	1706,0 m ²
Prostornina stavbe V_e	7670,0 m ³
Neto prostornina stavbe V	6520,0 m ³
Faktor oblike stavbe f_o	0,42 m ⁻¹

Vrsta stavbe

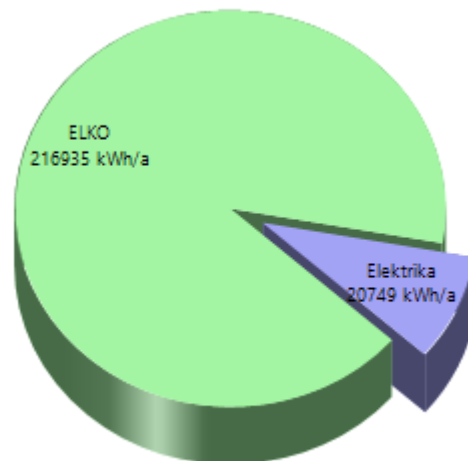
Opredelitev stavbe	Energetsko manj zahtevna stavba
Vrsta gradnje	Rekonstruirana
Javna stavba	Da





Struktura rabe celotne energije za delovanje stavbe po virih energije in energentih

Dovedena energija za delovanje stavbe:
237684 kWh/an



Izpusti ogljikovega dioksida MCO_{2,an}

71626 kg/an